



Związek Mostowców Rzeczypospolitej Polskiej Oddział Wielkopolski

zaprasza na

Czwarte Motocyklowe Spotkanie Mostowców

„MOTOMostowcy 2014”

Szczegóły planowanej trasy po mostach na Odrze przedstawiono poniżej:

Start: Cigacice – port (GPS: N 52° 03' 23", E 15° 61' 09")

Cel: Dymaczewo Nowe - Hotel Szablewski (GPS: N 52° 23' 32", E 16° 75' 97")

Przez: Nowa Sól – port (GPS: N 51° 80' 26", E 15° 72' 15"),
Stany - most przez Odrę (GPS: N 51° 86' 04", E 15° 78' 10")

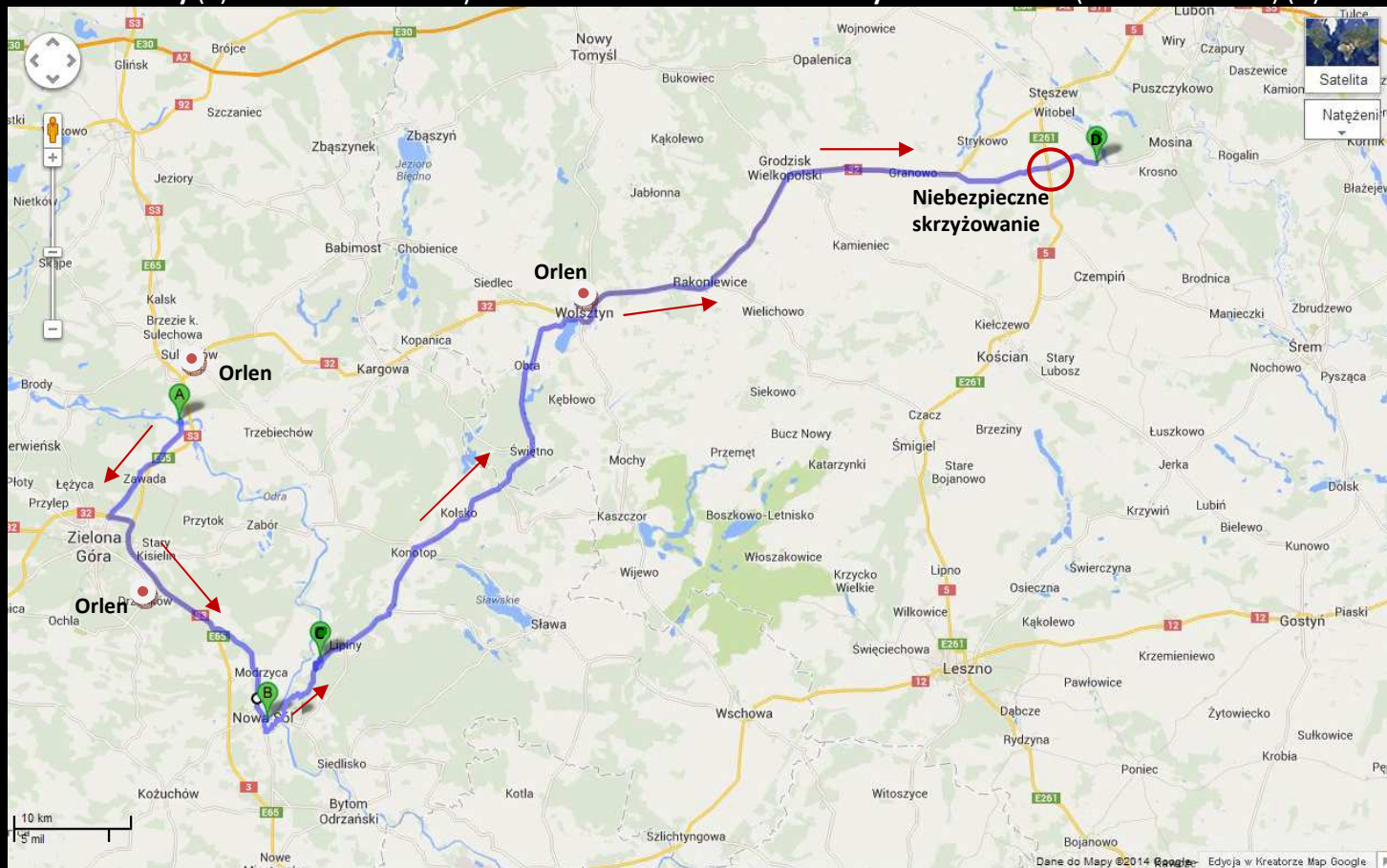
Dystans - około 140 km

Czas jazdy ze zwiedzaniem: 4 - 5 godzin

Prędkość przelotowa – około 90-110 km/h

Trudność: Łatwa

Cigacice (port) (A) -> ul. Poznańska -> trasa Północna -> S-3 -> Otyń DW292 -> **Nowa Sól** (port) (B) -> DW315 -> Droga lokalna -> **Stany** (C) -> DW315 -> Wolsztyn -> DK32 -> DW431 -> DW306 -> **Dymaczewo Nowe** (hotel Szablewski) (D)



Link do mapy:

Część 1 - <http://goo.gl/maps/Gy76P>

Część 2 - <http://goo.gl/maps/trdN4>

Opis trasy:

Drogi którymi będziemy jechali są ogólnie w dobrym stanie technicznym. Niektóre z nich to drogi lokalne, które mogą być dosyć wąskie, z dużą ilością zakrętów. Miejscami mogą wystąpić nierówności nawierzchni lub koleiny. Na trasie mogą wystąpić krótkie odcinki dróg gruntowych lub brukowanych. Proszę o zachowanie szczególnej ostrożności na tych drogach w przypadku mokrej nawierzchni.

Nie przewidujemy postoju na tankowanie. W związku z powyższym przed wyjazdem proszę o zatankowanie motocykli. Na dojeździe z S-3 do Cigacice nie ma już żadnej stacji benzynowej, więc najlepiej zatankować na Oryń przy węźle Sulechów (Dojazd z DK-32 do Sulechowa, ul. Odrzańska). Gdyby ktoś musiał tankować na trasie wycieczki proponuje Oryń na trasie S-3 (k. Drzonkowa). W przypadku konieczności zatankowania uczestnik, dając pozostałym uprzednio sygnał, spokojnie odłącza się od grupy i dojeżdża do Nowej Sól lub innego pkt. wycieczki na własną rękę.

Organizator zastrzega sobie prawo do zmian w planie wyjazdu, a nawet jego odwołania, w przypadku wystąpienia niekorzystnych warunków pogodowych lub innych czynników niezależnych od Organizatora.



SPONSORZY:



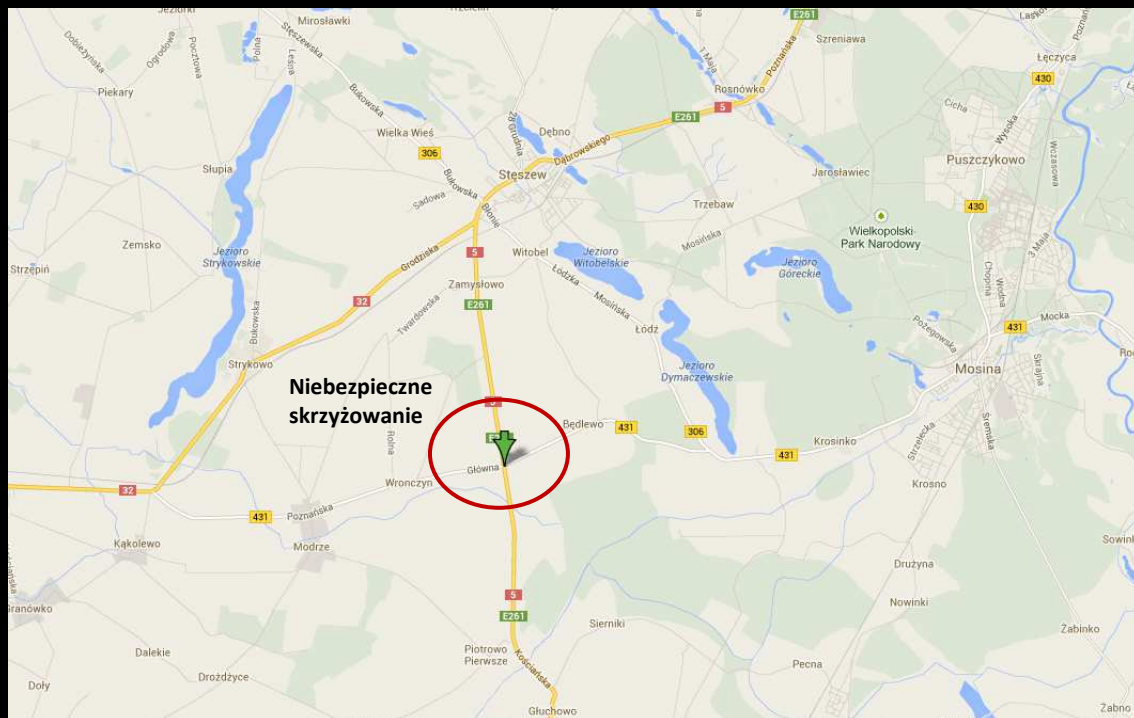
PATRONAT MEDIALNY:



ZAGROŻENIA!

Proszę zachować szczególną ostrożność na skrzyżowaniu DW nr 431 z DK nr 5 w miejscowości Wronczyń (zaznaczono na mapie). Skrzyżowanie jest szczególnie niebezpieczne z uwagi na duże nasilenie ruchu na DK-5 oraz brak sygnalizacji świetlnej. Proszę nie blokować skrzyżowania, ale pojedynczo, w bezpieczny sposób, je przekraczać. Prowadzący będzie za skrzyżowaniem jechał dostatecznie wolno, lub zatrzyma się aby wszyscy dołączyli do grupy.

Ponadto na dojeździe drogą gruntową do mostu w Stanach, przy ostatnim zabudowaniu po prawej stronie występuje zagrożenie w postaci dwóch sporej wielkości agresywnych psów, które biegają wolno i nie przepadają za motocyklami ☺. Postaram się, aby właściciel zamknął psy na czas naszego przejazdu, ale nie jest to zależne tylko ode mnie. Gdyby psy biegały luzem proszę zachować szczególną ostrożność, aby się nie przewrócić lub nie najechać na innego uczestnika wycieczki.

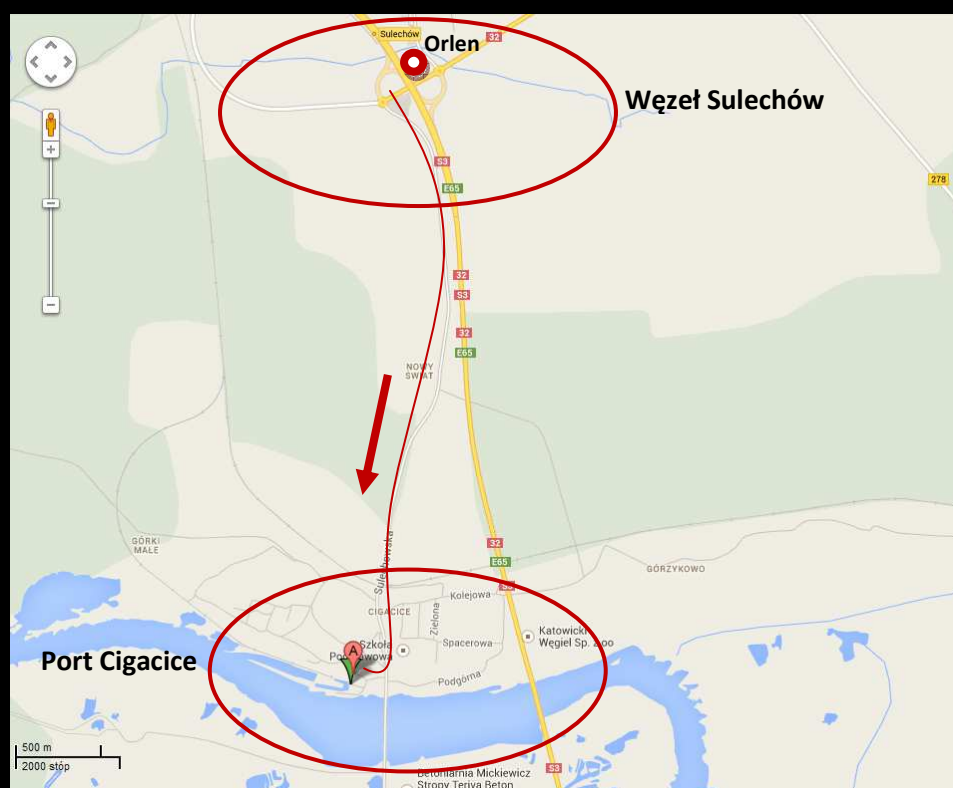


Harmonogram wyjazdu:

Godzina	PLAN
11.30	Spotkanie w porcie w Cigacicach
12.00-13.00	Rejs statkiem po Odrze
13.00-13.30	Przejazd do Nowej Soli
13.45-15.15	Obiad i zwiedzanie Nowej Soli
15.15-15.30	Przejazd na most do miejscowości Stany k. m. Lipiny
15.30-16.15	Zwiedzanie mostu w Stanach
16.15-17.45	Przejazd do Hotelu (Dymaczewo Nowe)
18.00	Rozpoczęcie spotkania w Hotelu Szablewski w Dymaczewie Nowym

Dojazd do Cigacic:

W celu dojechania do Cigacic zjeżdżamy z trasy S3 na węźle Sulechów (skrzyżowanie z DK-32) w kierunku na Cigacice. Port znajduje się po prawej stronie tuż przed mostem przez Odrę (prowadzi do niego wąska brukowana uliczka - ul. Portowa). Motocykle parkujemy na terenie portu, samochody na parkingu przy porcie.



Cigacice, ul. Portowa (GPS: N 52° 03' 23", E 15° 61' 09")

Organizator zastrzega sobie prawo do zmian w planie wyjazdu, a nawet jego odwołania, w przypadku wystąpienia niekorzystnych warunków pogodowych lub innych czynników niezależnych od Organizatora.



SPONSORZY:

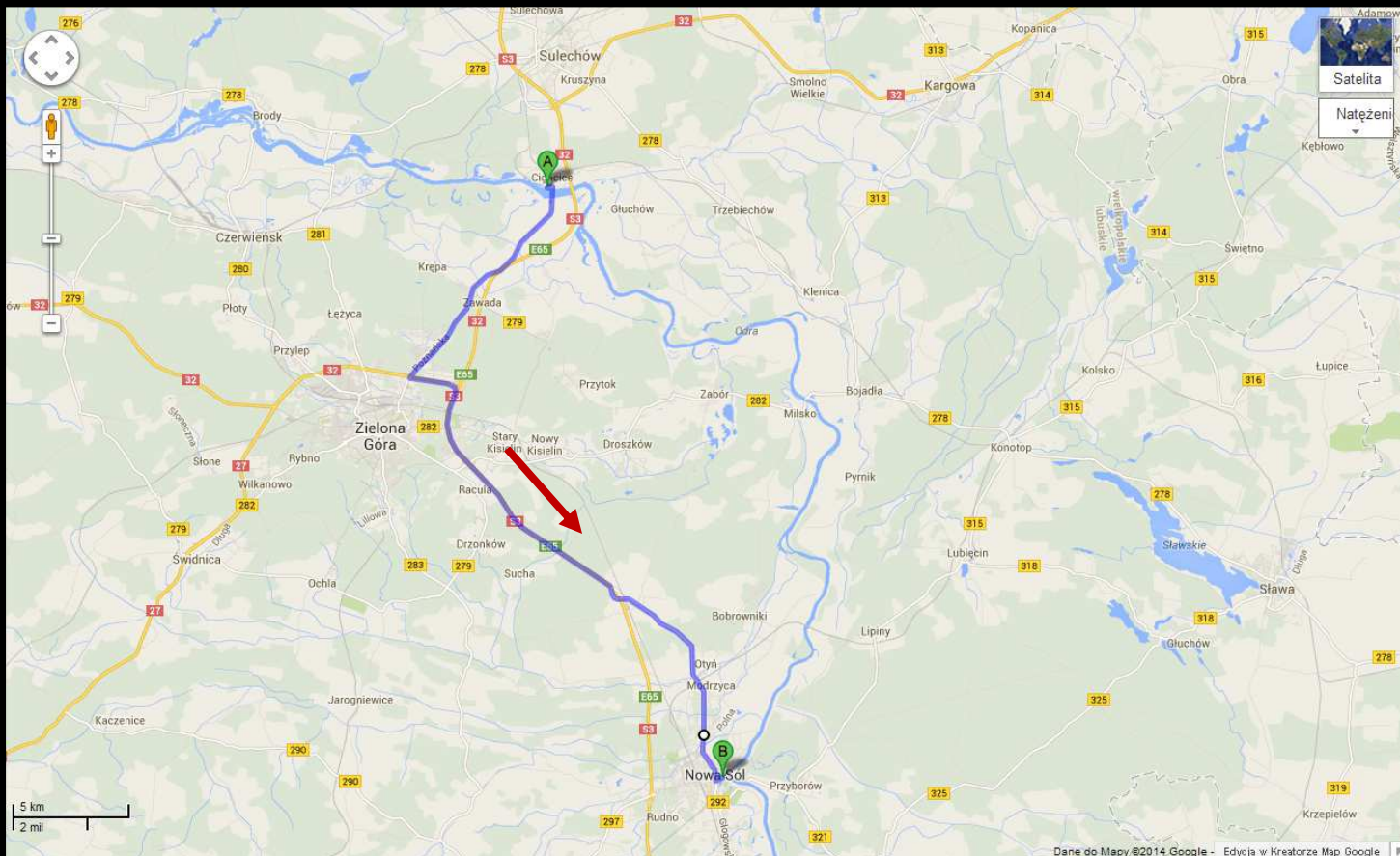


PATRONAT MEDIALNY:



Etap I – Cigacice – Nowa Sól (około 35km):

Z Cigacic ruszamy około godziny 13.15. Jedziemy przez most na Odrze ulicą Zielonogórska w kierunku Zielonej Góry. Na pierwszym rondzie skręcamy w lewo i wjeżdżamy na trasę S-3 w kierunku na Jelenią Górę. Z S-3 zjeżdżamy w okolicy Niedoradza na miejscowość Otyń. Dalej wjeżdżamy do Nowej Soli i kierujemy się na port. Motocykle i samochody zostawiamy na parkingu przy porcie (w przypadku braku miejsca, zaparkujemy na parkingu naprzeciwko Parku Krasnala).



Link do mapy: <http://goo.gl/maps/o9EIr>

Etap II – Nowa Sól – Stany (około 10km) :


Z Nowej Soli wyjeżdżamy drogą nr 315 na Wolsztyn. Po przejechaniu około 1,5km, bezpośrednio po przekroczeniu Odry skręcamy w lewo na miejscowość Stany (proszę zachować ostrożność, ponieważ skrzyżowanie jest na zakręcie ograniczającym widoczność) i jedziemy drogą lokalną wzdłuż drogi nr 315. Następnie przed przystankiem autobusowym skręcamy w lewo do wioski. Dalej trzeba skrócić w lewo w gruntową drogę przy sklepie, która prowadzi do mostu. Parkujemy na łące przy wale przeciwpowodziowym. Droga gruntowa jest dość twarda i powinna być przejezdna nawet po niewielkich opadach deszczu, zarówno dla motocykli jak i samochodów. Przypominam jedynie o wyżej wspomnianych psach, które mogą być agresywne i utrudniać przejazd.



Link do mapy: <http://goo.gl/maps/QHwtE>



SPONSORZY:



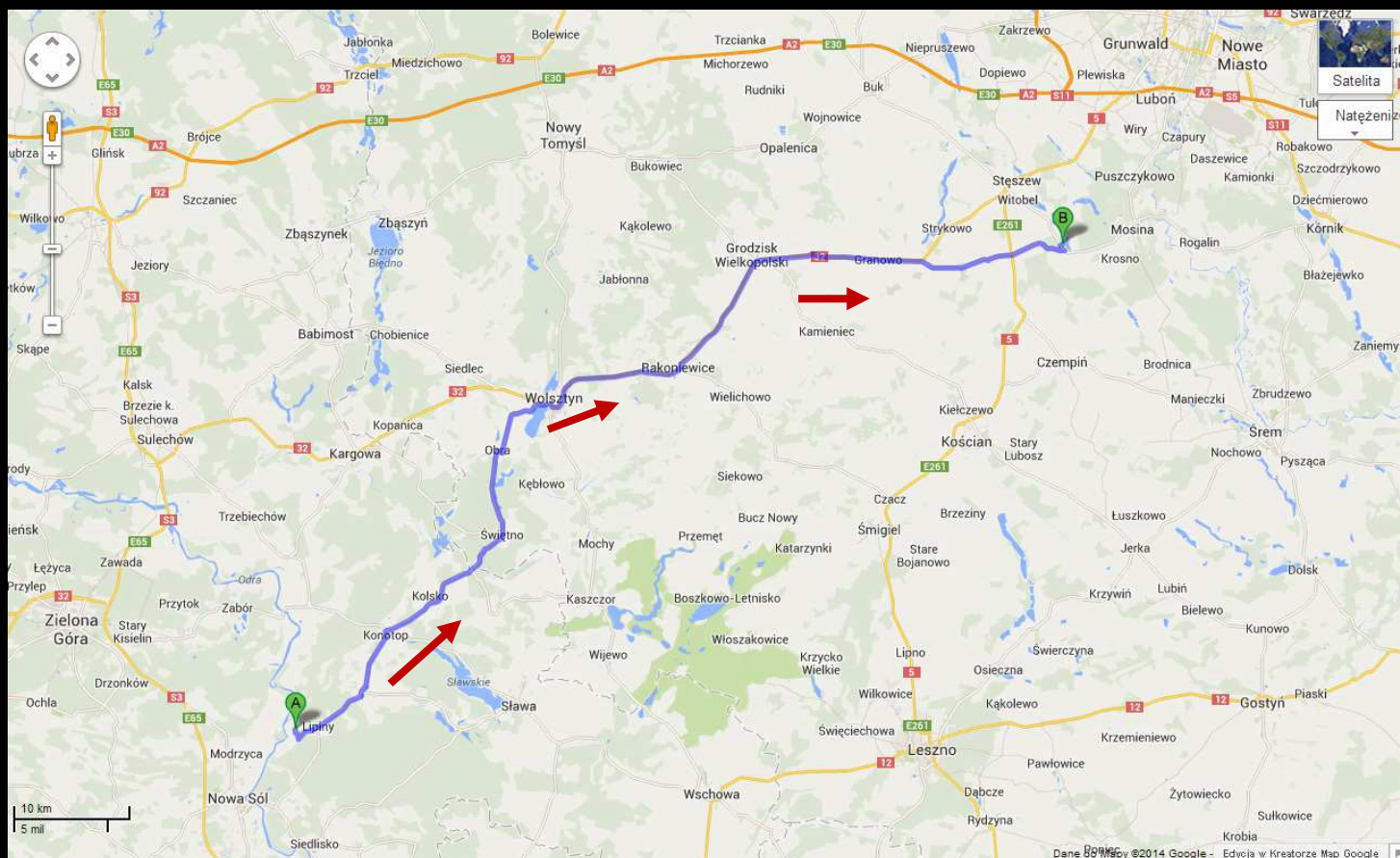
PATRONAT MEDIALNY:



Organizator zastrzega sobie prawo do zmian w planie wyjazdu, a nawet jego odwołania, w przypadku wystąpienia niekorzystnych warunków pogodowych lub innych czynników niezależnych od Organizatora.

Etap III – Stany – Dymaczewo Nowe (około 100km) :

Z miejscowości Stany wyjeżdżamy około godziny 16.15. Do drogi asfaltowej wracamy tak jak przyjechaliśmy. Po dojeździe do drogi asfaltowej, przy przystanku autobusowym skręcamy w lewo na miejscowość Lipiny. W Lipinach dojeżdżamy do drogi nr 315 i kierujemy się na Wolsztyn. Proszę zachować ostrożność przy włączaniu się do ruchu na drodze 315, ponieważ skrzyżowanie jest na zakręcie, który ogranicza widoczność. Dalej w Wolsztynie wjeżdżamy na DK nr 32 w kierunku na Grodzisk Wielkopolski/Poznań. Za miejscowością Granowo odbijamy na drogę nr 431 na Kórnik. Za miejscowością Wronczyn przecinamy drogę krajową nr 5. Jak już wyżej wspomniałem proszę zachować szczególną ostrożność, ponieważ skrzyżowanie jest dość niebezpieczne. Po dojeździe do Dymaczewa Nowego na skrzyżowaniu skręcamy w lewo na drogę nr 306 w kierunku Stęszewa, żeby po kilkuset metrach skręcić w prawo w drogę dojazdową do Hotelu Szablewski.



Link do mapy: <http://goo.gl/maps/xnPJw>

Uwagi dotyczące wyjazdu:

Podczas przejazdu obowiązują ogólnie przyjęte zasady jazdy w grupie.

Więcej można przeczytać na: <http://www.moto-tour.pl/?lang=pl&menu=4>.

W szczególności proszę o utrzymywanie szyku oraz nie zmienianie miejsca w grupie.

Osoby jadące samochodami poruszają się w bezpiecznej odległości za grupą motocyklową.

Podczas przejazdu proszę o przestrzeganie przepisów ruchu drogowego oraz stosowanie się do poleceń prowadzącego i zamykającego grupę.

W przypadku większej liczby uczestników planowany jest przejazd w mniejszych grupach.

Nie czekamy na spóźnialskich ☺.

W przypadku bardzo złej pogody wyjazd może zostać odwołany o czym ewentualnie będziemy wcześniej informowali.

Trasa przejazdu 2014 - Poznań, 30.04.2014r.

Dodatkowe informacje:

Krzysztof Karpiński
ZMRP Oddział Wielkopolski
Politechnika Poznańska,
Zakład Budowy Mostów i Dróg Kolejowych
Tel. 61 647 58 36 / +48 600 227 520
e-mail: krzysztof.karpinski@put.poznan.pl

Organizator zastrzega sobie prawo do zmian w planie wyjazdu, a nawet jego odwołania, w przypadku wystąpienia niekorzystnych warunków pogodowych lub innych czynników niezależnych od Organizatora.



PATRONAT MEDIALNY:

