



Związek Mostowców Rzeczypospolitej Polskiej Oddział Wielkopolski

zaprasza na



Jubileuszowe Piąte Motocyklowe Spotkanie Mostowców

„MOTOMostowcy 2015”

Szczegóły planowanej trasy po mostach na rzece Warcie przedstawiono poniżej:

Start/Meta: Dymaczewo Nowe – Hotel Szablewski (GPS: N 52° 23' 32", E 16° 75' 97")

Przez: Wronki – kładka przez Wartę (GPS: N 52° 71' 20", E 16° 37' 36"),

Stobnica – Osada Wilków (GPS: N 52° 71' 82", E 16° 61' 80")

Stobnica – most kolejowy przez Wartę (GPS: N 52° 70' 30", E 16° 60' 70")

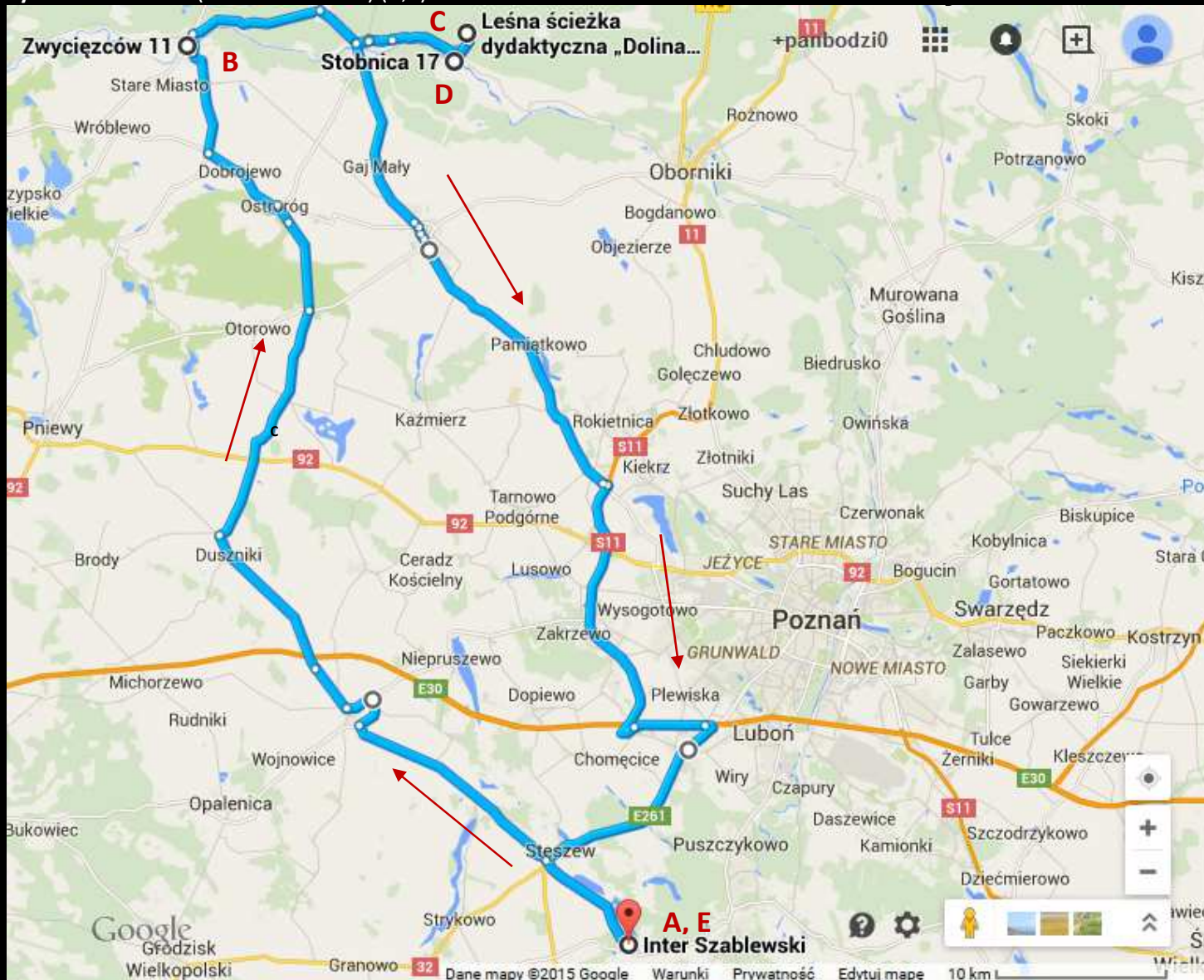
Dystans - około 180 km

Czas jazdy ze zwiedzaniem: około 6 godzin

Prędkość przelotowa – około 90-110 km/h

Trudność: Łatwa

Dymaczewo Nowe (hotel Szablewski) (A,E) -> DW306 -> Ostroróg -> DW 184 -> DW182 -> Wronki (kładka) (B) -> DW182 -> Piotrowo -> DW185 -> Zielona góra w lewo na Oborniki -> Stobnica (Osada Wilków) (C) -> Stobnica (wiadukt) (D) -> Zielonagóra -> DW185 -> Szamotuły -> DW184 -> S11 -> A2 (kierunek Warszawa) -> DK5 (kierunek Wrocław) -> DW306 -> Dymaczewo Nowe (hotel Szablewski) (A,E)




Link do mapy:

<https://www.google.pl/maps/dir/Szablewski,+Hotel,+ul.+Pod+Topolami+1,+Dymaczewo+Nowe,+Mosina/52.7113182,16.3740063/52.7181507,16.6181517/52.7030403,16.6070388/Inter+Szablewski,+ul.+Pod+Topolami+1,+Dymaczewo+Nowe,+62-050+Mosina/@52.5037172,16.7109111,9z/data=!4m32!4m31!1m10!1m11!1s0x47044d0ca63c2a19:0xfe8d05ff6eb83293!2m2!1d16.759605!2d52.23332!3m4!1m2!1d16.5356485!2d52.3642151!3s0x4704371afe44a485:0xdcc9202a97f00ea2!1m0!1m0!1m10!3m4!1m2!1d16.5853032!2d52.6028696!3s0x4704165038518725:0x321d3626dd10fa2!3m4!1m2!1d16.8116293!2d52.3372084!3s0x47044fa25fe79f9d:0xa8ff124864e9616d!1m5!1m1!1s0x47044d0ca63c2a19:0xfe8d05ff6eb83293!2m2!1d16.759605!2d52.23332!3e0?hl=pl>

Organizator zastrzega sobie prawo do zmian w planie wyjazdu, a nawet jego odwołania, w przypadku wystąpienia niekorzystnych warunków pogodowych lub innych czynników niezależnych od Organizatora.

S
P
O
N
S
O
R
Z
Y
S
P
O
T
K
A
N
I
A



Opis trasy:

Drogi którymi będziemy jechali są ogólnie w dobrym stanie technicznym. Niektóre z nich to drogi lokalne, które mogą być dosyć wąskie, z dużą ilością zakrętów. Miejscami mogą wystąpić nierówności nawierzchni lub koleiny. Szczególną uwagę proszę zwrócić na odcinek pomiędzy Stęszewem a Bukiem, gdzie droga jest w złym stanie technicznym a dodatkowo frezowana. Na trasie mogą wystąpić krótkie odcinki dróg gruntowych (dojazd do Osady Wilków) lub brukowanych. Proszę o zachowanie szczególnej ostrożności na tych drogach w przypadku mokrej nawierzchni.

Nie przewidujemy postoju na tankowanie. W związku z powyższym osoby, które będą musiały uzupełnić paliwo w dniu wyjazdu proszone są o wyjazd z hotelu 15 minut wcześniej i zatankowanie motocykli w miejscowości Stęszew przy rondzie (stacje BP oraz Orlen). Po zatankowaniu osoby te będą mogły przyłączyć się do przejeżdżającej tamtędy grupy. **Ostatnia jedzie zawsze osoba wyznaczona jako zamykający grupę!**

W przypadku konieczności zatankowania na trasie wycieczki uczestnik, dając pozostałym uprzednio sygnał, spokojnie odłącza się od grupy i dojeżdża do kolejnego punktu wycieczki na własną rękę.

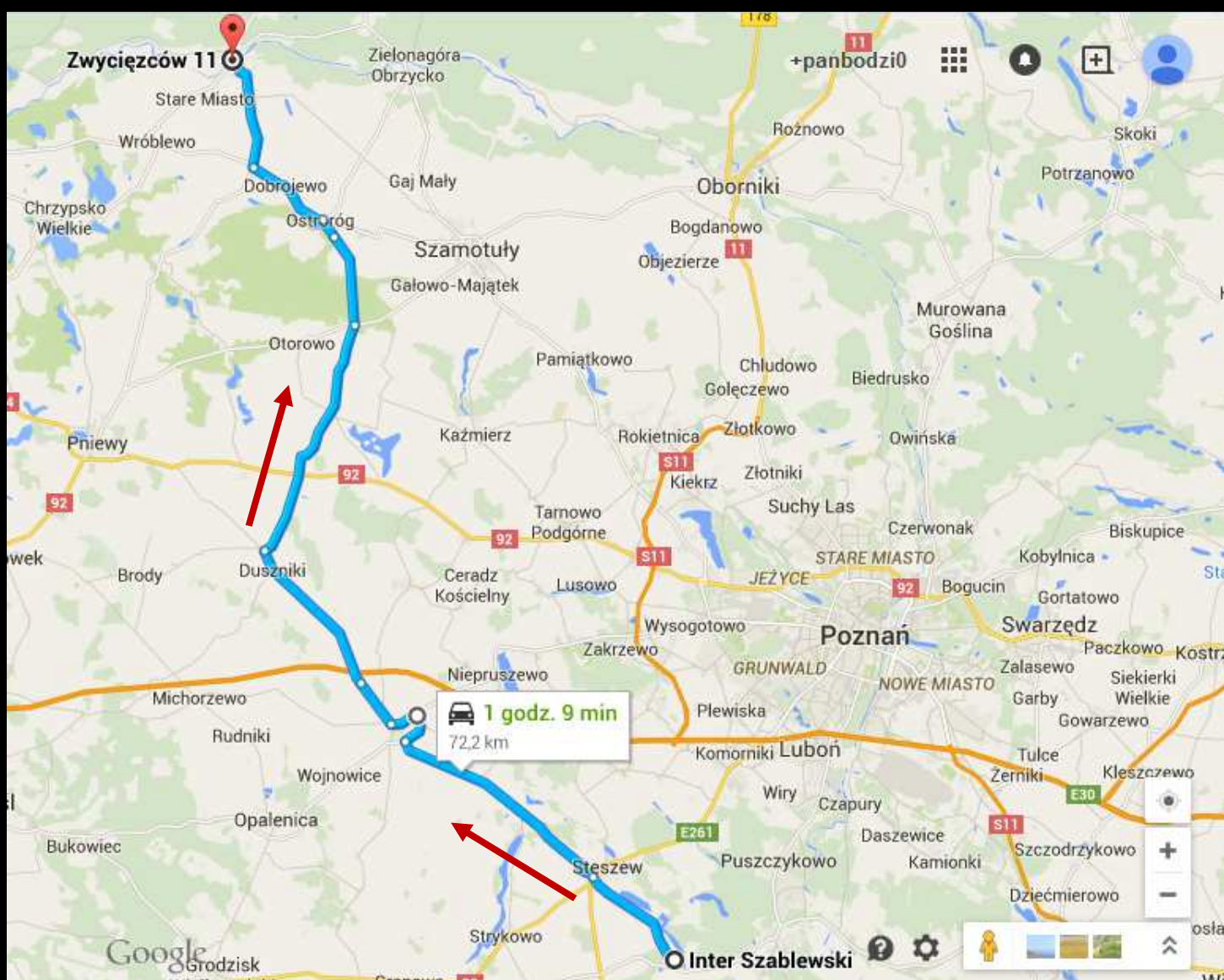
Harmonogram wyjazdu:

Godzina	PLAN
10.30	Wyjazd z Hotelu Szablewski w Dymaczewie Nowym
10.30-11.30	Przejazd do Wronek
11.30-12.15	Zwiedzanie kładki przez Wartę we Wronkach
12.15-12.45	Przejazd do Stobnicy
12.45-13.30	Obiad w restauracji Biovilla w Stobnicku
13.45-15.15	Zwiedzanie Osady Wilków
15.15-15.30	Przejazd na most kolejowy w Stobnicy
15.30-16.00	Zwiedzanie mostu kolejowego w Stobnicy
16:00-17.00	Powrót do hotelu Szablewski w Dymaczewie Nowym
18.00	Rozpoczęcie spotkania w Hotelu Szablewski w Dymaczewie Nowym

Etap I – Hotel Szablewski – Wronki (około 72km):

Z Hotelu Szablewski ruszamy o godzinie **10.30 (przed wyjazdem możliwa kontrola trzeźwości!)**. Jadąc DW306 przejeżdżamy przez Stęszew, Buk, Duszniki. Dalej w miejscowości Ostroróg skręcamy w lewo na Wronki w DW184. We Wronkach kierujemy się na rynek i skręcamy w prawo w ul. Zwycięzców dojeżdżając na kładkę dla pieszych (cel zwiedzania).

Motocykle i samochody zostawiamy na miejscach parkingowych przy kładce.




Link do mapy:

<https://www.google.pl/maps/dir/Szablewski,+Hotel,+ul.+Pod+Topolami+1,+Dymaczewo+Nowe,+Mosina/52.7113182,16.3740063/@52.4731715,16.3113244,10z/data=!4m14!4m13!1m10!1m1!1s0x47044d0ca63c2a19:0xfe8d05ff6eb83293!2m>

Organizator zastrzega sobie prawo do zmian w planie wyjazdu, a nawet jego odwołania, w przypadku wystąpienia niekorzystnych warunków pogodowych lub innych czynników niezależnych od Organizatora.

S
P
O
N
S
O
R
Z
Y
S
P
O
T
K
A
N
I
A

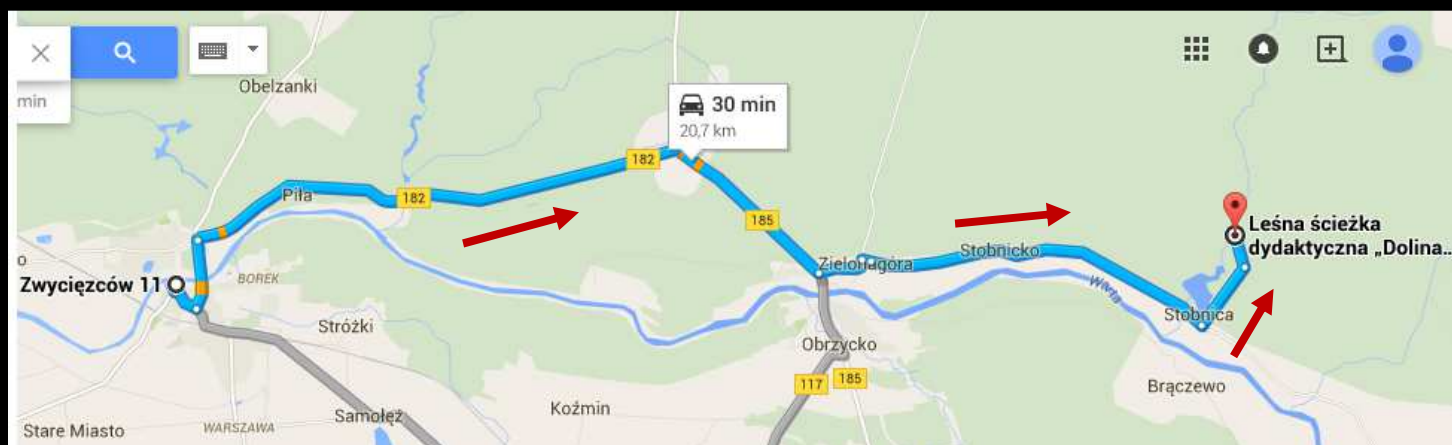


[2!1d16.759605!2d52.23332!3m4!1m2!1d16.5356485!2d52.3642151!3s0x4704371afe44a485:0xdcc9202a97f00ea2!1m0!3e0?hl=pl](https://www.google.pl/maps/dir/52.7113182,16.3740063/52.7181507,16.6181517/@52.6847184,16.4365964,12z/data=!4m2!4m1!3e0?hl=pl)

Etap II – Wronki – Stobnica (około 21km) :

Z Wronki wyjeżdżamy DW315 na Piłę/Czarnków. Następnie w Piotrowie skręcamy w prawo DW185 na Szamotoły. W miejscowości Zielonagóra kierujemy w lewo na Oborniki/Połajewo. Po przejechaniu około 7,0km dojeżdżamy do Stobnica gdzie w restauracji Biovilla po lewej stronie drogi jemy obiad. Następnie jedziemy dalej do miejscowości Stobnica. Do Parku Wilków skręcamy w lewo w leśną drogę, którą wskazuje znak „Uniwersytet Przyrodniczy”. Droga przez las ma ok. 1,5km, ale nawet w przypadku deszczowej pogody bez trudu można ją pokonać każdym motocyklem.

UWAGA: Ze względu na znajdujący się na tym terenie rezerwat przyrody bezwzględnie zabronione jest zakłócanie ciszy i porządku. Fani jazdy off-road oraz strzelania z wydechów powinni powstrzymać swój temperament ☺



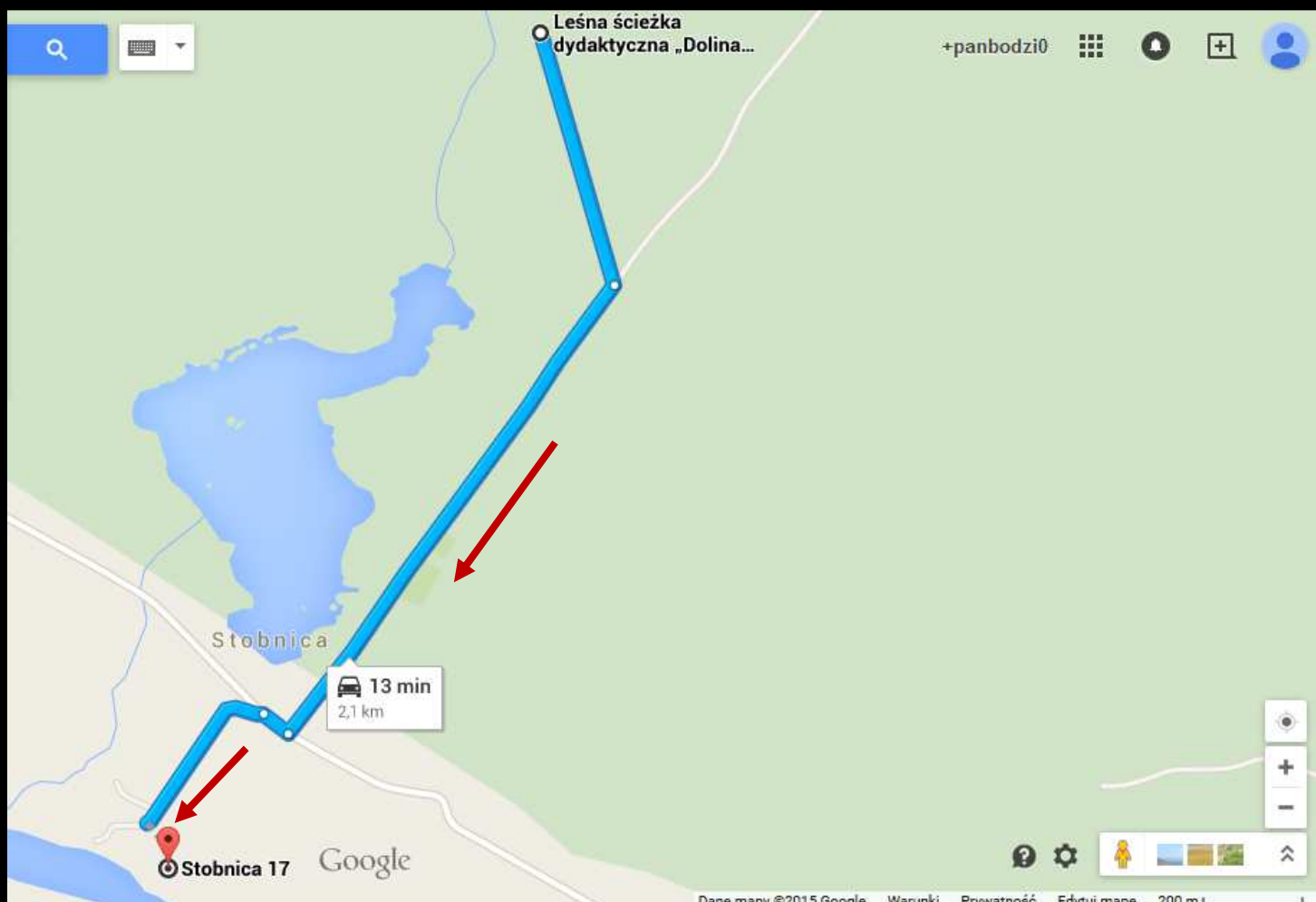
Link do mapy:

<https://www.google.pl/maps/dir/52.7113182,16.3740063/52.7181507,16.6181517/@52.6847184,16.4365964,12z/data=!4m2!4m1!3e0?hl=pl>

Etap III – Stobnica: Osada Wilków – most kolejowy (około 2km):

Z Osady Wilków wracamy do drogi asfaltowej. Skręcamy w drogę powrotną i od razu w lewo lokalnymi drogami w kierunku mostu kolejowego przez Wartę. W tym miejscu motocykle i samochody można zaparkować na dużej polanie po przejechaniu pod przęsłem zalewowym.


UWAGA: Pomost jest w bardzo złym stanie technicznym w związku z powyższym obowiązuje bezwzględny zakaz wchodzenia na obiekt!



Link do mapy:

<https://www.google.pl/maps/dir/52.7181507,16.6181517/52.7030403,16.6070388/@52.7104856,16.6129938,15z/data=!4m2!4m1!3e0?hl=pl>

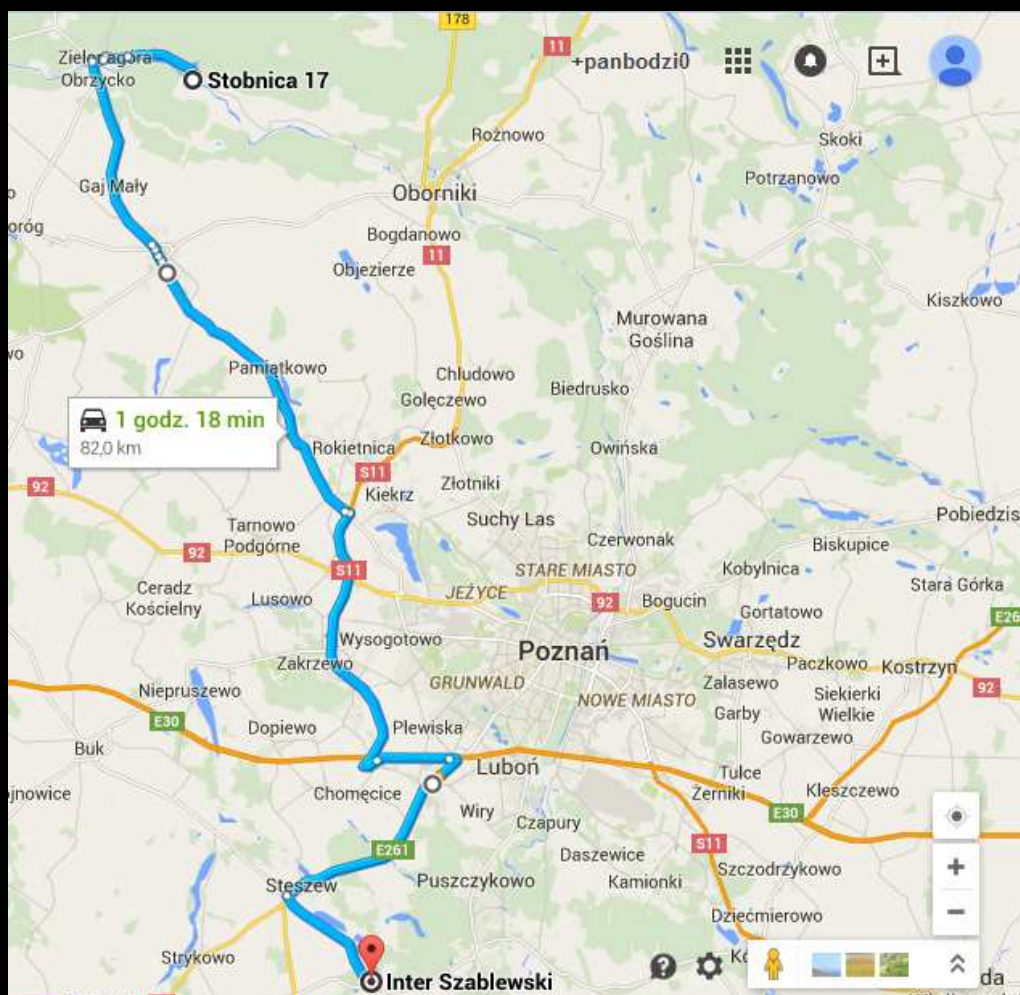
Organizator zastrzega sobie prawo do zmian w planie wyjazdu, a nawet jego odwołania, w przypadku wystąpienia niekorzystnych warunków pogodowych lub innych czynników niezależnych od Organizatora.



S
P
O
N
S
O
R
Z
Y
S
P
O
T
K
A
N
I
A

Etap IV – Stobnica: wiadukt kolejowy – Hotel Szablewski (około 82km):

Kierujemy się do miejscowości Zielonagóra i skręcamy w lewo na Szamotuły DW185. W Szamotułach wjeżdżamy na DW184 w kierunku na Poznań. Po przejechaniu ok. 25km docieramy do trasy S11, którą dojeżdżamy do autostrady A2, gdzie kierujemy się w kierunku na Warszawę. Na węźle Poznań-Komorniki skręcamy na DK5 w kierunku na Wrocław. W miejscowości Stęszew na rondzie skręcamy w lewo na Kórnik DW306. Za miejscowością Łódź skręcamy w lewo, celem wjazdu na teren Hotelu Szablewski.



Link do mapy:

<https://www.google.pl/maps/dir/52.7030403,16.6070388/Inter+Szablewski,+ul.+Pod+Topolami+1,+Dymaczewo+Nowe,+62-050+Mosina/@52.474701,16.3824236,10z/data=!3m1!4b1!4m19!4m18!1m10!3m4!1m2!1d16.5853032!2d52.6028696!3s0x4704165038518725:0x321d3626dd10fa2!3m4!1m2!1d16.8116293!2d52.3372084!3s0x47044fa25fe79f9d:0xa8ff124864e9616d!1m5!1m1!1s0x47044d0ca63c2a19:0xfe8d05ff6eb83293!2m2!1d16.759605!2d52.23332!3e0?hl=pl>

Uwagi dotyczące wyjazdu:

Podczas przejazdu obowiązują ogólnie przyjęte zasady jazdy w grupie.

Więcej można przeczytać na: <http://www.moto-tour.pl/?lang=pl&menu=4>.

W szczególności proszę o utrzymywanie szyku oraz nie zmienianie miejsca w grupie.

Osoby jadące samochodami poruszają się w bezpiecznej odległości za grupą motocyklową.

Podczas przejazdu proszę o przestrzeganie przepisów ruchu drogowego oraz stosowanie się do poleceń prowadzącego i zamykającego grupę.

Organizatorzy zastrzegają sobie prawo do kontroli trzeźwości uczestników przed wyjazdem na wycieczkę i w przypadku stwierdzenia nietrzeźwości odmowy prawa udziału w wyjeździe!

W przypadku większej liczby uczestników planowany jest przejazd w mniejszych grupach.

Nie czekamy na spóźnialskich ☺.

W przypadku bardzo złej pogody wyjazd może zostać odwołany o czym ewentualnie będziemy wcześniej informowali.

PATRONAT MEDIALNY:

Trasa przejazdu 2015 - Poznań, 30.04.2015r.

Dodatkowe informacje:

Krzysztof Karpiński

ZMRP Oddział Wielkopolski

Tel. +48 600 227 520

e-mail: krzysztof.karpiński@autograf.pl



Organizator zastrzega sobie prawo do zmian w planie wyjazdu, a nawet jego odwołania, w przypadku wystąpienia niekorzystnych warunków pogodowych lub innych czynników niezależnych od Organizatora.

S
P
O
N
S
O
R
Z
Y
S
P
O
T
K
A
N
I
A

